

## IDENTIFICAÇÃO:

**Título:** Reserva Ecológica Nacional de Valpaços

**Título alternativo:** REN de Valpaços

**Data:** 2008-03-04

**Tipo de data:** Publicação

**Diploma de aprovação/publicação:** RCM n.º 48/2008, de 4 de Março

**Data impressa na carta:** Fevereiro 2004

**Escala de referência:** 1/25.000

**Validade da informação:** Em vigor

**Resumo:** Plano Reserva Ecológica Nacional de Valpaços. Formato Matricial. Constituído por 02 folhas em formato JPG. As plantas identificam o modelo de estrutura espacial do território municipal.

## SISTEMA DE REFERÊNCIA:

Nome do Sistema: Datum 73 / Modified Portuguese Grid

Código EPSG: 27492

## LEGENDA:

• • • • LIMITE DO CONCELHO

RESERVA ECOLÓGICA NACIONAL



LEITOS DOS CURSOS DE ÁGUA



ZONAS AMEAÇADAS PELAS CHEIAS



ÁREAS DE MÁXIMA INFILTRAÇÃO


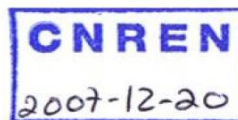


CABECEIRAS DAS LINHAS DE ÁGUA



ÁREAS COM RISCO DE EROÇÃO

**CNREN**  
Está em conformidade com a cartografia  
apreciada pela CNREN em 23/6/2004  
e que mereceu parecer favorável, pelo que  
reúne condições para ser publicada.  
CNREN, 21/12/2007  
Fm. l. Bpm



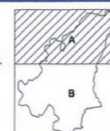
## PLANO DIRECTOR MUNICIPAL DE VALPAÇOS

REN FINAL

CÂMARA MUNICIPAL DE VALPAÇOS



Gestão Integrada de Projectos e Planeamento, Lda  
Estrada Exterior da Circunvalação, 3848-1º, Sala 5  
Areosa - 4435 Rio Tinto  
Email: gipp@mail.telepac.pt  
tel. 22-9773900 Fax: 22-9773909



Sistema de Projecção: GAUSS  
Elipsóide: INTERNACIONAL  
Datum: EUROPEU  
Sistema de Coordenadas: REDE GEODÉSICA EUROPEIA UNIFICADA

Escala: 1/25000

0 250 500 1000m

Data: FEVEREIRO 2004

**METAMETADADOS:**

Idioma: Português

Nível hierárquico: Série

Responsável:

Nome da Organização: Comissão de Coordenação e Desenvolvimento Regional do Norte

Contacto:

Telefone: (+351) 226 086 300

Fax: (+351) 226 061 489

Rua: Rainha D. Estefânia nº 251

Localidade: Porto

Código Postal: 4150-304

País: Portugal

---