

IDENTIFICAÇÃO:

Título: Reserva Ecológica Nacional de Santa Marta de Penaguião

Título alternativo: REN de Santa Marta de Penaguião

Data: 2013-01-31

Tipo de data: Publicação

Diploma de aprovação/publicação: Portaria n.º 39/2013, de 31 de Janeiro

Data impressa na carta: Maio de 2012

Escala de referência: 1/10.000

Validade da informação: Em vigor

Resumo: Plano Reserva Ecológica Nacional de Santa Marta de Penaguião. Formato Matricial. Constituído por 04 folhas em formato JPG. As plantas identificam o modelo de estrutura espacial do território municipal.

SISTEMA DE REFERÊNCIA:

Nome do Sistema: Datum 73 / Modified Portuguese Grid

Código EPSG: 27492

METAMETADADOS:

Idioma: Português

Nível hierárquico: Série

Responsável:

Nome da Organização: Comissão de Coordenação e Desenvolvimento Regional do Norte

Contacto:

Telefone: (+351) 226 086 300

Fax: (+351) 226 061 489

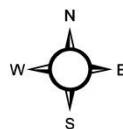
Rua: Rainha D. Estefânia nº 251
















Localidade: Porto

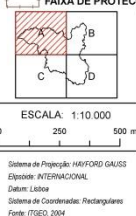
Código Postal: 4150-304

País: Portugal

LEGENDA:

[illegible]

	LIMITE DE CONCELHO
	LIMITE DOS PERÍMETROS URBANOS
	PROPOSTA DE ÁREAS A EXCLUIR DA REN
	ÁREAS EFECTIVAMENTE JÁ COMPROMETIDAS
	ÁREAS A EXCLUIR
	SISTEMAS DA REN
	ZONAS RIBEIRINHAS E ÁREAS DE MÁXIMA INFILTRAÇÃO
	LEITOS DOS CURSOS DE ÁGUA
	ZONAS AMEAÇADAS PELAS CHEIAS
	CABECEIRAS DAS LINHAS DE ÁGUA
	ÁREAS DE MÁXIMA INFILTRAÇÃO
	ZONAS DECLIVOSAS
	ÁREAS COM RISCO DE EROSAÇÃO
	ESCARPAS
	FAIXA DE PROTECÇÃO À ESCARPA



PLANTA DA REN COM A
INDICAÇÃO DAS ÁREAS
A EXCLUIR



PLANO DIRECTOR MUNICIPAL
DE SANTA MARTA DE PENAGUIÃO

FOLHA: A

MAIO DE 2012