

IDENTIFICAÇÃO:

Título: Reserva Ecológica Nacional de Paredes

Título alternativo: REN de Paredes

Fonte de informação: SEOTCN + Câmara Municipal de Paredes

Formato original: papel (a cores)

Nº de folhas que constituem a informação: 12

Escala expressa na carta base: 1/10.000

Escala da cartografia de referência: 1/10.000

Data impressa na carta: Fevereiro de 2014

Diploma de aprovação/publicação: Portaria n.º 190/2014, de 25 de Setembro

Data de entrada em vigor da informação: 25 de Setembro de 2014

Resumo: Plano Reserva Ecológica Nacional de Paredes. Formato Matricial. Constituído por 12 folhas em formato JPG. As plantas identificam o modelo de estrutura espacial do território municipal.

SISTEMA DE REFERÊNCIA:

Nome do Sistema: Datum 73 / Modified Portuguese Grid

Código EPSG: 27492



LEGENDA:

 Limites Administrativos do Concelho (CAOP 2013)

Reserva Ecológica Nacional

-  Leitos de cursos de água
-  Zonas ameaçadas pelas cheias
-  Áreas de máxima infiltração
-  Cabeceiras das linhas de água
-  Áreas com risco de erosão
-  Escarpas
-  Faixa de protecção à escarpa

Proposta de Exclusão

-  Cn - Áreas efectivamente já comprometidas
-  En - Áreas para satisfação de carências

As propostas de exclusão não dispensam a consulta da ficha de metadados.

REVISÃO DO PLANO DIRETOR MUNICIPAL
MUNICÍPIO DE PAREDES

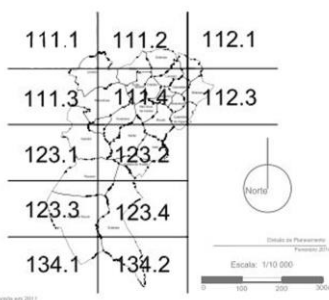
Proposta de Exclusão da Reserva Ecológica Nacional
CARTA REN 111-1



CÂMARA MUNICIPAL DE PAREDES
DIVISÃO DE PLANEAMENTO
PARQUE JOSE GULBERNE
4800-150 PAREDES
Tel. 255760000 | Fax. 255762165

Equilíbrio das cores do papel: 5%
Sistema de referência: ETRS89-PT-76028
Projeção Cartográfica: Transverso de Mercator
Escala Horizontal: 5,79 m em Papel para 1,0 cm no terreno
Estado: Finalizada 2014

Projeção Plana Universal Transversa de Mercator: 1 m
Número da Homologação de Cartografia: Paredes 17/174
Data da Homologação de Cartografia: Setembro de 2012
Entidade Produtora de Cartografia: Câmara Municipal de Paredes
Entidade Produtora de Cartografia e Data de Edição: Geomatica SA, Edição em 2011



PROPOSTA DE EXCLUSÃO:

FOLHA 111.1

ÁREAS A EXCLUIR (nº de ordem)	ÁREAS DA REN AFETADAS	FIM A QUE SE DESTINA	FUNDAMENTAÇÃO
C1	Cabeceiras das linhas de água	Zona Industrial	Área classificada como Zona de Indústrias, Serviços e Comércio no PU da Zona Industrial de Lordelo (Aviso nº17334/2010, DR 2ª Série nº170, 1/09/2010). Área ocupada com armazéns. Área com Processos de Loteamento 7/10L (arquitetura diferida) e 8/10L (arquitetura diferida).
C2	Área de máxima infiltração	Zona Industrial	Área ocupada com uma infraestrutura viária a A42. Da exclusão por compromisso resulta uma mancha reduzida e isolada que se propõe para exclusão por acerto cartográfico.
C3	Área de máxima infiltração	Zona Industrial	Área classificada como Zona de Indústrias, Serviços e Comércio no PU da Zona Industrial de Lordelo (Aviso nº17334/2010, DR 2ª Série nº170, 1/09/2010). Área ocupada com parte de uma indústria de Paços de Ferreira. Área com processo de licenciamento 396/98P (construção de muro, aprovado). Da exclusão por compromisso resulta uma mancha reduzida e isolada que se propõe para exclusão por acerto cartográfico. Da exclusão por compromisso resulta uma mancha reduzida e isolada que se propõe para exclusão por acerto cartográfico.
C4	Área de máxima infiltração	Zona Industrial	Área classificada como Zona de Indústrias, Serviços e Comércio no PU da Zona Industrial de Lordelo (Aviso nº17334/2010, DR 2ª Série nº170, 1/09/2010). Área com Processos de Obras Particulares: 220/09P (Remodelação de terrenos, em análise aguarda parecer do INR); 270/09P (Remodelação de terrenos, em análise aguarda parecer do INR); 382/05P (Pavilhão Industrial, com licença de construção).
C5	Área de máxima infiltração	Zona Industrial	Área ocupada com uma infraestrutura viária a A42. Da exclusão por compromisso resulta uma mancha reduzida e isolada que se propõe para exclusão por acerto cartográfico.
C6	Área com risco de erosão	Habitado	Área classificada como Zona de Ocupação Urbana no PDM de Paredes (RCM nº40/94, DR 1ª Série-B nº132, 8/06/1994). Área urbana consolidada.
E1	Área de máxima infiltração	Zona Industrial	Área classificada como Zona de Indústrias, Serviços e Comércio no PU da Zona Industrial de Lordelo (Aviso nº17334/2010, DR 2ª Série nº170, 1/09/2010). Área inserida na Zona Industrial de Lordelo na sequência do PU da Zona Industrial de Lordelo para loteamentos industriais. Área destinada à continuidade e colmatagem do tecido industrial existente numa área infraestruturada. Da exclusão por satisfação de carências existentes resulta uma mancha reduzida e isolada que se propõe para exclusão por acerto cartográfico.
E2	Cabeceiras das linhas de água	Zona Industrial	Área classificada como Zona de Indústrias, Serviços e Comércio no PU da Zona Industrial de Lordelo (Aviso nº17334/2010, DR 2ª Série nº170, 1/09/2010). Área inserida na Zona Industrial de Lordelo na sequência do PU da Zona Industrial de Lordelo para loteamentos industriais. Área destinada à continuidade e colmatagem do tecido industrial existente numa área infraestruturada.
E3	Área com risco de erosão	Zona Industrial	Área classificada como Zona de Indústrias, Serviços e Comércio no PU da Zona Industrial de Lordelo (Aviso nº17334/2010, DR 2ª Série nº170, 1/09/2010). Área inserida na Zona Industrial de Lordelo na sequência do PU da Zona Industrial de Lordelo para loteamentos industriais. Área destinada à continuidade e colmatagem do tecido industrial existente numa área infraestruturada.

FOLHA 111.2

ÁREAS A A EXCLUIR (nº de ordem)	ÁREAS DA REN AFETADAS	FIM A QUE SE SE DESTINA	FUNDAMENTAÇÃO
C5	Cabeceiras das linhas de água	Zona Industrial	Área classificada como Zona de Indústrias, Serviços e Comércio no PU da Zona Industrial de Lordele (Aviso nº17334/2010, DR 2ª Série nº170, 1/09/2010). Da exclusão por compromisso resulta uma mancha reduzida e isolada que se propõe para exclusão por acerto cartográfico.
C6	Área com risco de erosão	Habituação	Área classificada como Zona de Ocupação Urbana no PDM de Paredes (RCM nº40/94, DR I Série-B nº132, 8/06/1994) Área urbana consolidada
C7	Área de máxima infiltração	Habituação	Área ocupada com 1 habitação Área ocupada com armazém
C8	Área de máxima infiltração	Habituação	Área classificada como Zona de Ocupação Urbana no PDM de Paredes (RCM nº40/94, DR I Série-B nº132, 8/06/1994) Área com Processo de Obras Particulares 339/09P (Habituação Unifamiliar, em apreciação)
C9	Área de máxima infiltração	Habituação	Área ocupada com 5 habitações
C10	Área de máxima infiltração	Espazo Agrícola	Área ocupada com 1 habitação
C11	Área de máxima infiltração	Espazo Agrícola	Área ocupada com 1 habitação
C12	Área de máxima infiltração	Espazo Agrícola	Área ocupada com 4 habitações
C13	Área de máxima infiltração	Habituação	Área classificada como Zona de Ocupação Urbana no PDM de Paredes (RCM nº40/94, DR I Série-B nº132, 8/06/1994) Área ocupada com 1 habitação
C14	Área de máxima infiltração	Habituação	Área ocupada com 1 habitação e 1 fábrica
C15	Área com risco de erosão	Habituação	Área classificada como Zona de Ocupação Urbana no PDM de Paredes (RCM nº40/94, DR I Série-B nº132, 8/06/1994) Área urbana consolidada
C16	Área de máxima infiltração	Habituação	Área classificada como Zona de Ocupação Urbana no PDM de Paredes (RCM nº40/94, DR I Série-B nº132, 8/06/1994) Área ocupada com 1 habitação e um armazém
E5	Área com risco de erosão	Habituação	Área classificada como Zona de Ocupação Urbana no PDM de Paredes (RCM nº40/94, DR I Série-B nº132, 8/06/1994) Área destinada à continuidade e colmatagem dos tecidos urbanos existentes.
E7	Área de máxima infiltração	Habituação	Área classificada como Zona de Ocupação Urbana no PDM de Paredes (RCM nº40/94, DR I Série-B nº132, 8/06/1994) Área destinada à continuidade e colmatagem dos tecidos urbanos existentes.
E8	Área de máxima infiltração	Habituação	Área destinada à continuidade e colmatagem dos tecidos urbanos existentes.
E9	Área de máxima infiltração	Habituação	Área classificada como Zona de Ocupação Urbana no PDM de Paredes (RCM nº40/94, DR I Série-B nº132, 8/06/1994) Área destinada à continuidade e colmatagem dos tecidos urbanos existentes.
E11	Área de máxima infiltração	Habituação	Área destinada à continuidade e colmatagem dos tecidos urbanos existentes.
E12	Área de máxima infiltração	Habituação	Área destinada à continuidade e colmatagem dos tecidos urbanos existentes.
E13	Área com risco de erosão	Habituação	Área destinada à continuidade e colmatagem dos tecidos urbanos existentes.
E14	Área com risco de erosão	Habituação	Área destinada à continuidade e colmatagem dos tecidos urbanos existentes.
E15	Área com risco de erosão	Habituação	Área destinada à continuidade e colmatagem dos tecidos urbanos existentes.
E16	Área de máxima infiltração	Habituação	Área classificada como Zona de Ocupação Urbana no PDM de Paredes (RCM nº40/94, DR I Série-B nº132, 8/06/1994) Área destinada à continuidade e colmatagem dos tecidos urbanos existentes.
E181	Área de máxima infiltração	Habituação	Área classificada como Zona de Ocupação Urbana no PDM de Paredes (RCM nº40/94, DR I Série-B nº132, 8/06/1994) Área destinada à continuidade e colmatagem dos tecidos urbanos existentes.

FOLHA 111.3

ÁREAS A EXCLUIR (nº de ordem)	ÁREAS DA REN AFETADAS	FIM A QUE SE DESTINA	FUNDAMENTAÇÃO
C6	Área com risco de erosão	Habitação	Área classificada como Zona de Ocupação Urbana no PDM de Paredes (RCM nº40/94, DR I Série-B nº132, 8/06/1994) Área urbana consolidada
C17	Área com risco de erosão	Habitação	Área classificada como Zona de Equipamentos no PDM de Paredes (RCM nº40/94, DR I Série-B nº132, 8/06/1994) Área com Processo de Obras Particulares 108/09P (Lar Residencial, defendida a arquitetura)
C18	Área com risco de erosão	Habitação	Área classificada como Zona de Ocupação Urbana no PDM de Paredes (RCM nº40/94, DR I Série-B nº132, 8/06/1994) Área urbana consolidada
C19	Área com risco de erosão	Habitação e Zona Industrial	Área classificada como Zona de Ocupação Urbana e Industrial no PDM de Paredes (RCM nº40/94, DR I Série-B nº132, 8/06/1994) Área ocupada com vários edifícios
C20	Área com risco de erosão	Espaço Florestal	Área ocupada com 1 habitação
C21	Áreas de Máxima Infiltração	Habitação	Área classificada como Zona de Ocupação Urbana no PDM de Paredes (RCM nº40/94, DR I Série-B nº132, 8/06/1994) Área ocupada com várias habitações Área com Processo de Obras Particulares 16/07P (Habitação Unifamiliar, com licença de habitabilidade)
C22	Áreas de Máxima Infiltração	Habitação	Área classificada como Zona de Ocupação Urbana e Industrial no PDM de Paredes (RCM nº40/94, DR I Série-B nº132, 8/06/1994) Área ocupada 2 edifícios
C23	Áreas de Máxima Infiltração	Habitação	Área classificada como Zona de Ocupação Urbana e Industrial no PDM de Paredes (RCM nº40/94, DR I Série-B nº132, 8/06/1994) Área ocupada com vários edifícios
C24	Áreas de Máxima Infiltração	Habitação e Espaço Agrícola Florestal	Área classificada como Zona de Ocupação Urbana no PDM de Paredes (RCM nº40/94, DR I Série-B nº132, 8/06/1994) Área ocupada com 2 habitações Da exclusão por compromisso resulta uma mancha reduzida e isolada que se propõe para exclusão por acerto cartográfico.
C25	Área com risco de erosão	Habitação	Área classificada como Espaço Urbano no PU de Rebordosa Parcial Lordele, Vilela e Astromil (RCM nº165/2007, DR 1ª Série, nº196, 15/10/2007) Área classificada como Zona de Ocupação Urbana e Industrial no PDM de Paredes (RCM nº40/94, DR I Série-B nº132, 8/06/1994) Área ocupada com várias habitações
C26	Área com risco de erosão	Habitação	Área classificada como Espaço Urbano no PU de Rebordosa Parcial Lordele, Vilela e Astromil (RCM nº165/2007, DR 1ª Série, nº196, 15/10/2007) Área ocupada com várias habitações
C27	Áreas de Máxima Infiltração	Habitação	Área classificada como Espaço Urbano (Zona Habitacional) no PU de Gandra (RCM nº79/2007, DR I Série nº114, 15/06/2007) Área ocupada com 1 habitação
C28	Áreas de Máxima Infiltração	Habitação	Área classificada como Espaço Urbano (Zona Habitacional) no PU de Gandra (RCM nº79/2007, DR I Série nº114, 15/06/2007) Área com Processo de Obras Particulares 24/08P (com licença de construção)
C127	Áreas de Máxima Infiltração	Habitação	Área classificada como Zona de Ocupação Urbana no PDM de Paredes (RCM nº40/94, DR I Série-B nº132, 8/06/1994) Área ocupada com 1 habitação Da exclusão por compromisso resulta uma mancha reduzida e isolada que se propõe para exclusão por acerto cartográfico.
E17	Áreas de Máxima Infiltração	Habitação	Área classificada como Zona de Ocupação Urbana no PDM de Paredes (RCM nº40/94, DR I Série-B nº132, 8/06/1994) Área destinada à continuidade e colmatagem dos tecidos urbanos existentes.
E18	Área com risco de erosão	Habitação	Área parcialmente classificada como Zona de Ocupação Urbana no PDM de Paredes (RCM nº40/94, DR I Série-B nº132, 8/06/1994) Área destinada à continuidade e colmatagem dos tecidos urbanos existentes.
E19	Áreas de Máxima Infiltração	Habitação	Área destinada à continuidade e colmatagem dos tecidos urbanos existentes.
E21	Área com risco de erosão	Zona Industrial	Área parcialmente classificada como Zona de Ocupação Urbana e como Zona Industrial no PDM de Paredes (RCM nº40/94, DR I Série-B nº132, 8/06/1994) Área destinada à continuidade e colmatagem do tecido industrial existente numa área infra-estruturada e a infra-estruturar.
E22	Área com risco de erosão	Zona Industrial	Área classificada como Zona de Ocupação Industrial no PDM de Paredes (RCM nº40/94, DR I Série-B nº132, 8/06/1994) Área destinada à continuidade e colmatagem do tecido industrial existentes numa área a infra-estruturar.
E23	Área com risco de erosão	Habitação/ Zona Industrial	Área classificada como Zona de Ocupação Urbana e Zona de Ocupação Industrial no PDM de Paredes (RCM nº40/94, DR I Série-B nº132, 8/06/1994) Área destinada à continuidade e colmatagem do tecido industrial e do tecido urbano existentes numa área infra-estruturada e a infra-estruturar.
E24	Área com risco de erosão	Habitação	Área classificada como Zona de Ocupação Urbana e Zona de Ocupação Industrial no PDM de Paredes (RCM nº40/94, DR I Série-B nº132, 8/06/1994) Área destinada à continuidade e colmatagem dos tecidos urbanos existentes.
E25	Área com risco de erosão	Zona Industrial	Área classificada como Zona de Ocupação Urbana e Zona de Ocupação Industrial no PDM de Paredes (RCM nº40/94, DR I Série-B nº132, 8/06/1994) Área destinada à continuidade e colmatagem do tecido industrial existentes numa área a infra-estruturar.
E28	Área com risco de erosão	Zona Industrial	Área destinada à expansão da Zona Industrial da Semilha. Área com parecer favorável da CNREN a 07/10/2008, processo nºD-161 no âmbito do Plano de Urbanização da Zona Industrial da Semilha
E29	Área com risco de erosão	Zona Industrial	Área destinada à expansão da Zona Industrial da Semilha. Área com parecer favorável da CNREN a 07/10/2008, processo nºD-161 no âmbito do Plano de Urbanização da Zona Industrial da Semilha
E30	Área com risco de erosão	Zona de Equipamentos	Área destinada à construção de um Parque de Exposições Área com parecer favorável da CNREN a 07/10/2008, processo nºD-161 no âmbito do Plano de Urbanização da Zona Industrial da Semilha

[illegible]

FOLHA 111.4

ÁREAS A EXCLUIR (nº de ordem)	ÁREAS DA REN AFETADAS	FIM A QUE SE DESTINA	SÍNTESE DA FUNDAMENTAÇÃO
C6	Área com risco de erosão	Habituação	Área classificada como Zona de Ocupação Urbana no PDM de Paredes (RCM nº40/94, DR I Série-B nº132, 8/06/1994) Área urbana consolidada
C11	Área de máxima infiltração	Espazo Agrícola	Área ocupada com 1 habitação
C15	Área com risco de erosão	Habituação	Área classificada como Zona de Ocupação Urbana no PDM de Paredes (RCM nº40/94, DR I Série-B nº132, 8/06/1994) Área urbana consolidada
C26	Área com risco de erosão	Habituação	Área classificada como Espaço Urbano no PU de Rebordosa Parcial Lordele, Vilela e Astromi (RCM nº165/2007, DR 1ª Série, nº196, 15/10/2007) Área ocupada com várias habitações
C29	Área de máxima infiltração	Habituação	Área classificada como Espaço Urbano no PU de Rebordosa Parcial Lordele, Vilela e Astromi (RCM nº165/2007, DR 1ª Série, nº196, 15/10/2007) Área ocupada com 5 edifícios
C30a	Área de máxima infiltração	Habituação e Área Verde de Recreio e Lazer	Área com Processo de Obras Particulares 176/06P (Habituação unifamiliar deferida a arquitectura e destaque) Área classificada como Espaço Urbano no PU de Rebordosa Parcial Lordele, Vilela e Astromi (RCM nº165/2007, DR 1ª Série, nº196, 15/10/2007) Área ocupada com 2 habitações
C30b	Área de máxima infiltração	Habituação e Área Verde de Recreio e Lazer	Área classificada como Espaço Urbano no PU de Rebordosa Parcial Lordele, Vilela e Astromi (RCM nº165/2007, DR 1ª Série, nº196, 15/10/2007) Área ocupada com 2 habitações
C31	Área de máxima infiltração	Habituação	Área ocupada com uma habitação e recinto da feira
C32	Área de máxima infiltração	Habituação	Área classificada como Espaço Urbano no PU de Rebordosa Parcial Lordele, Vilela e Astromi (RCM nº165/2007, DR 1ª Série, nº196, 15/10/2007) Área ocupada com 1 habitação
C33	Área com risco de erosão	Habituação e Área Verde de Recreio e Lazer	Área classificada como Zona de Ocupação Urbana e Industrial no PDM de Paredes (RCM nº40/94, DR I Série-B nº132, 8/06/1994) Área ocupada com vários edifícios e armazém Da exclusão por compromisso resulta uma mancha reduzida e isolada que se propõe para exclusão por acerto cartográfico.
C34	Área com risco de erosão	Área Verde Recreio e Lazer	Área ocupada com 3 habitações
C35	Área com risco de erosão	Área Verde de Recreio e Lazer	Área ocupada com 3 habitações Da exclusão por compromisso resulta uma mancha reduzida e isolada que se propõe para exclusão por acerto cartográfico.
C36	Área com risco de erosão	Habituação e Área Verde de Recreio e Lazer	Área classificada como Zona de Ocupação Urbana e Industrial no PDM de Paredes (RCM nº40/94, DR I Série-B nº132, 8/06/1994) Área ocupada com várias habitações e armazém
C37	Área com risco de erosão	Habituação	Área classificada como Zona de Ocupação Urbana e Industrial no PDM de Paredes (RCM nº40/94, DR I Série-B nº132, 8/06/1994) Área ocupada com vários edifícios
C38	Área de máxima infiltração	Habituação	Área classificada como Zona de Ocupação Urbana no PDM de Paredes (RCM nº40/94, DR I Série-B nº132, 8/06/1994) Área ocupada com um edifício e um armazém
C39	Área de máxima infiltração	Habituação	Área classificada como Zona de Ocupação Urbana no PDM de Paredes (RCM nº40/94, DR I Série-B nº132, 8/06/1994) Área classificada como Espaço Urbano no PU de Rebordosa Parcial Lordele, Vilela e Astromi (RCM nº165/2007, DR 1ª Série, nº196, 15/10/2007) Área ocupada com uma fábrica
C40	Área com risco de erosão	Habituação	Área classificada como Espaço Urbano no PU de Rebordosa Parcial Lordele, Vilela e Astromi (RCM nº165/2007, DR 1ª Série, nº196, 15/10/2007) Área urbana consolidada com vários edifícios
C41	Área com risco de erosão	Habituação e Espaço Agrícola e Florestal	Área classificada como Espaço Urbano no PU de Rebordosa Parcial Lordele, Vilela e Astromi (RCM nº165/2007, DR 1ª Série, nº196, 15/10/2007) Área urbana consolidada com vários edifícios Da exclusão por compromisso resultam duas manchas reduzidas e isoladas que se propõe para exclusão por acerto cartográfico.
C42	Área com risco de erosão	Habituação e Espaço Agrícola e Florestal	Área classificada como Espaço Urbano no PU de Rebordosa Parcial Lordele, Vilela e Astromi (RCM nº165/2007, DR 1ª Série, nº196, 15/10/2007) Área ocupada com vários edifícios Da exclusão por compromisso resulta uma mancha reduzida e isolada que se propõe para exclusão por acerto cartográfico.
C43	Área com risco de erosão	Habituação e Espaço Agrícola e Florestal	Área classificada como Espaço Urbano no PU de Rebordosa Parcial Lordele, Vilela e Astromi (RCM nº165/2007, DR 1ª Série, nº196, 15/10/2007) Área ocupada com vários edifícios Da exclusão por compromisso resulta uma mancha reduzida e isolada que se propõe para exclusão por acerto cartográfico.
C44	Área de máxima infiltração	Habituação e Espaço Agrícola	Área classificada como Zona de Ocupação Urbana no PDM de Paredes (RCM nº40/94, DR I Série-B nº132, 8/06/1994) Área ocupada com 1 habitação
C45	Área com risco de erosão	Habituação e Espaço Agrícola e Florestal	Área classificada como Zona de Ocupação Urbana no PDM de Paredes (RCM nº40/94, DR I Série-B nº132, 8/06/1994) Área ocupada com várias habitações
C46	Área de máxima infiltração	Habituação	Área ocupada com 1 fábrica
C47	Área de máxima infiltração	Habituação	Área classificada como Zona de Ocupação Urbana no PDM de Paredes (RCM nº40/94, DR I Série-B nº132, 8/06/1994) Área ocupada com habitações e uma fábrica
C48	Área de máxima infiltração	Habituação	Área classificada como Zona de Ocupação Urbana no PDM de Paredes (RCM nº40/94, DR I Série-B nº132, 8/06/1994) Área ocupada com uma fábrica
C49	Área com risco de erosão	Habituação	Área classificada como Zona de Ocupação Urbana no PDM de Paredes (RCM nº40/94, DR I Série-B nº132, 8/06/1994) Área ocupada com cinco edifícios
C50	Área com risco de erosão	Habituação	Área classificada como Zona de Ocupação Urbana no PDM de Paredes (RCM nº40/94, DR I Série-B nº132, 8/06/1994) Área ocupada com várias habitações Área com Processo de Obras Particulares 228/09P (6 habitações unifamiliares, com licença de construção), 360/06P (habitação unifamiliar com licença de construção), 25/09V (habitação unifamiliar com Viabilidade deferida)
C51	Área com risco de erosão	Habituação	Área classificada como Zona de Ocupação Urbana no PDM de Paredes (RCM nº40/94, DR I Série-B nº132, 8/06/1994) Área ocupada com várias habitações
C52	Área com risco de erosão	Habituação e Espaço Agrícola e Florestal	Área classificada como Zona de Ocupação Urbana no PDM de Paredes (RCM nº40/94, DR I Série-B nº132, 8/06/1994) Área ocupada com várias habitações
C54	Área de máxima infiltração	Espazo Agrícola	Área ocupada com dez edifícios, cerca de 7 são habitações e os restantes anexos
C55	Área de máxima infiltração	Espazo Agrícola	Área ocupada com 2 edifícios sendo 1 habitação
C56	Área de máxima infiltração	Habituação	Área ocupada com 1 habitação
C57	Área de máxima infiltração	Espazo Agrícola e Florestal	Área ocupada com 1 fábrica de cogumelos Área com Processo de Obras Particulares 160/06P (Fábrica de Cogumelos com licença de utilização)
C58	Área de máxima infiltração	Área de Equipamento Espaço Agrícola e Florestal	Área ocupada com campo de futebol, balneários e 1 habitação
C59	Área com risco de erosão	Habituação	Área classificada como Zona de Ocupação Urbana no PDM de Paredes (RCM nº40/94, DR I Série-B nº132, 8/06/1994) Área ocupada com 8 edifícios habitacionais, comércio e serviços
C60	Área com risco de erosão	Habituação	Área classificada como Zona de Ocupação Urbana no PDM de Paredes (RCM nº40/94, DR I Série-B nº132, 8/06/1994) Área ocupada com várias habitações

C61	Área de máxima infiltração	Área de Equipamento	Área classificada como Espaço Urbano no PU de Vandoma Norte (RCM nº139/2004, DR I Série-B, nº235, 6/10/2004) Área comprometida com a construção em curso do Complexo Desportivo de Vandoma (com fundos comunitários aprovados no âmbito do Programa Operacional Regional do Norte (O.N.2))
C62	Área de máxima infiltração	Zona Industrial	Área ocupada com pavimentação da área envolvente de uma fábrica Área pavimentada junto à fábrica de móveis
C63	Área de máxima infiltração	Habituação	Área classificada como Espaço Urbano no PU de Vandoma Norte (RCM nº139/2004, DR I Série-B, nº235, 6/10/2004) Área ocupada com 2 habitações
C64	Área com risco de erosão	Habituação	Área classificada como Espaço Urbano (Zona Habitacional) no PU de Baía/Vandoma (RCM nº153/2004, DR I Série-B, nº257, 2/11/2004) Área ocupada com 5 habitações e um armazém
C65	Área com risco de erosão	Habituação	Área classificada como Zona de Ocupação Urbana no PDM de Paredes (RCM nº40/94, DR I Série-B nº132, 8/06/1994) Área urbana consolidada com vários edifícios
C66	Área de máxima infiltração	Habituação	Área ocupada com campo de futebol, balneários e 1 habitação
C67	Área de máxima infiltração	Habituação	Área ocupada com 1 habitação
C68	Área de máxima infiltração	Espazo Agrícola	Área ocupada com 1 fábrica/armazém
C69	Área de máxima infiltração	Habituação	Área classificada como Zona de Ocupação Urbana no PU de Cidade de Paredes (RCM nº141/96, DR I Série-B nº286, 12/12/1996) Área urbana consolidada com vários edifícios
C70	Área de máxima infiltração	Habituação	Área classificada como Zona de Ocupação Urbana no PDM de Paredes (RCM nº40/94, DR I Série-B nº132, 8/06/1994) Área ocupada com uma habitação
C71	Área de máxima infiltração	Habituação	Área classificada como Zona de Ocupação Urbana no PDM de Paredes (RCM nº40/94, DR I Série-B nº132, 8/06/1994) Área ocupada com 3 edifícios habitacionais
C90	Área com risco de erosão	Habituação Espazo Florestal	Área classificada como Zona de Ocupação Urbana no PDM de Paredes (RCM nº40/94, DR I Série-B nº132, 8/06/1994) Área ocupada com duas habitações Da exclusão por compromisso resulta uma mancha reduzida e isolada que se propõe para exclusão por acerto cartográfico.
E14	Área com risco de erosão	Habituação	Área destinada à continuidade e colimação dos tecidos urbanos existentes.
E54	Área com risco de erosão	Habituação	Área classificada como Espaço Urbano no PU de Rebordosa Parcial Lordelo, Vilela e Astromil (RCM nº165/2007, DR I Série, nº196, 15/10/2007) Área destinada à expansão urbana numa área a infra-estruturar.
E56	Área com risco de erosão	Habituação	Área classificada como Espaço Urbano no PU de Rebordosa Parcial Lordelo, Vilela e Astromil (RCM nº165/2007, DR I Série, nº196, 15/10/2007) Área destinada à continuidade e colimação dos tecidos urbanos existentes.
E57	Área com risco de erosão	Habituação	Área classificada como Espaço Urbano no PU de Rebordosa Parcial Lordelo, Vilela e Astromil (RCM nº165/2007, DR I Série, nº196, 15/10/2007) Área destinada à continuidade e colimação dos tecidos urbanos existentes.
E58	Área com risco de erosão	Zona Industrial	Área classificada como Espaço Industrial no PU de Rebordosa Parcial Lordelo, Vilela e Astromil (RCM nº165/2007, DR I Série, nº196, 15/10/2007) Área destinada à continuidade e colimação do tecido industrial existente.
E59	Área com risco de erosão	Habituação	Área classificada como Zona de Ocupação Urbana no PDM de Paredes (RCM nº40/94, DR I Série-B nº132, 8/06/1994) Área destinada à continuidade e colimação dos tecidos urbanos existentes. Da exclusão por satisfação de carências existentes resulta uma mancha reduzida e isolada que se propõe para exclusão por acerto cartográfico.
E60	Área de máxima infiltração	Habituação	Área classificada parcialmente como Zona de Ocupação Urbana no PDM de Paredes (RCM nº40/94, DR I Série-B nº132, 8/06/1994) Área destinada à continuidade e colimação dos tecidos urbanos existentes.
E61	Área de máxima infiltração	Habituação	Área destinada à continuidade e colimação dos tecidos urbanos existentes.
E62	Área de máxima infiltração	Habituação	Área classificada como Zona de Ocupação Urbana no PDM de Paredes (RCM nº40/94, DR I Série-B nº132, 8/06/1994) Área destinada à continuidade e colimação dos tecidos urbanos existentes.
E64	Área de máxima infiltração	Zona de Equipamento	Área destinada à construção da nova Igreja Matriz de Duas Igrejas.
E65	Área com risco de erosão	Zona Industrial	Área parcialmente classificada como Zona Ocupação Industrial e Zona Ocupação Urbana no PDM Paredes (RCM nº40/94, DR I Série-B nº132, 8/06/1994) Área destinada à continuidade e colimação do tecido industrial existente.
E66	Área com risco de erosão	Habituação	Área parcialmente classificada como Zona de Ocupação Urbana no PDM de Paredes (RCM nº40/94, DR I Série-B nº132, 8/06/1994) Área destinada à continuidade e colimação dos tecidos urbanos existentes.
E67	Área com risco de erosão	Habituação	Área classificada como Espaço Urbano no PU de Rebordosa Parcial Lordelo, Vilela e Astromil (RCM nº165/2007, DR I Série, nº196, 15/10/2007) Área destinada à continuidade e colimação dos tecidos urbanos existentes.
E68	Área de máxima infiltração	Habituação	Área classificada como Espaço Urbano no PU de Rebordosa Parcial Lordelo, Vilela e Astromil (RCM nº165/2007, DR I Série, nº196, 15/10/2007) Área destinada à continuidade e colimação dos tecidos urbanos existentes.
E70	Área com risco de erosão	Habituação	Área destinada à continuidade e colimação dos tecidos urbanos existentes.
E71	Área com risco de erosão	Habituação	Área destinada à continuidade e colimação dos tecidos urbanos existentes.
E73	Área de máxima infiltração	Habituação	Área classificada como Zona de Ocupação Urbana no PDM de Paredes (RCM nº40/94, DR I Série-B nº132, 8/06/1994) Área destinada à continuidade e colimação dos tecidos urbanos existentes.
E75	Área com risco de erosão	Habituação	Área destinada à expansão dos tecidos urbanos existentes numa área a infra-estruturar.
E77	Área de máxima infiltração	Habituação	Área destinada à expansão dos tecidos urbanos existentes numa área infra-estruturada.
E78	Área com risco de erosão	Habituação	Área destinada à continuidade e colimação dos tecidos urbanos existentes.
E81	Área com risco de erosão	Zona Industrial	Área parcialmente classificada como Zona de Ocupação Urbana no PDM de Paredes (RCM nº40/94, DR I Série-B nº132, 8/06/1994) Área destinada à continuidade e colimação do tecido industrial existente.
E82	Área com risco de erosão	Habituação	Área classificada como Espaço Urbano no PU de Rebordosa Parcial Lordelo, Vilela e Astromil (RCM nº165/2007, DR I Série, nº196, 15/10/2007) Área destinada à continuidade e colimação dos tecidos urbanos existentes.
E83	Área com risco de erosão	Habituação	Área classificada como Espaço Urbano no PU de Rebordosa Parcial Lordelo, Vilela e Astromil (RCM nº165/2007, DR I Série, nº196, 15/10/2007) Área destinada à continuidade e colimação dos tecidos urbanos existentes.
E84	Área com risco de erosão	Habituação	Área classificada como Espaço Urbano no PU de Rebordosa Parcial Lordelo, Vilela e Astromil (RCM nº165/2007, DR I Série, nº196, 15/10/2007) Área destinada à continuidade e colimação dos tecidos urbanos existentes.
E85	Área com risco de erosão	Habituação	Área parcialmente classificada como Espaço Urbano no PU Rebordosa Parcial Lordelo Vilela e Astromil (RCM nº165/2007 DR I Série nº196 15/10/2007) Área destinada à continuidade e colimação dos tecidos urbanos existentes.
E86	Área com risco de erosão	Zona de Equipamento	Área classificada Zona Equipamentos Coletivos Propostos PU Rebordosa Parcial Lordelo Vilela Astromil (RCM nº165/2007 DR I Série nº196 15/10/2007) Área integrada na zona desportiva de Rebordosa. Faz parte integrante do projecto do Complexo Desportivo de Rebordosa.
E87	Área com risco de erosão	Zona de Equipamento	Área classificada Zona Equipamentos Coletivos Propostos PU Rebordosa Parcial Lordelo Vilela Astromil (RCM nº165/2007 DR I Série nº196 15/10/2007) Área integrada na zona desportiva de Rebordosa. Faz parte integrante do projecto do Complexo Desportivo de Rebordosa.
E88	Área com risco de erosão	Zona de Equipamento	Área classificada como Espaço Urbano no PU de Rebordosa Parcial Lordelo, Vilela e Astromil (RCM nº165/2007, DR I Série, nº196, 15/10/2007) Área integrada na zona desportiva de Rebordosa. Faz parte integrante do projecto do Complexo Desportivo de Rebordosa.
E89	Área de máxima infiltração	Zona de Equipamento	Área classificada Zona Equipamentos Coletivos Existentes PU Rebordosa Parcial Lordelo Vilela Astromil (RCM nº165/2007 DR I Série nº196 15/10/2007) Área destinada ao alargamento da infraestrutura viária existente com construção da rotunda definida no PP Centro Urbano Rebordosa (2ª Conferência Serviços)

E90	Área com risco de erosão	Habituação	Área classificada como Espaço Urbano no PU de Rebordosa Parcial Lordelo, Vilela e Astromil (RCM nº165/2007, DR 1ª Série, nº156, 15/10/2007)
E92	Área com risco de erosão	Habituação	Área destinada à colmatagem e continuidade dos tecidos urbanos existentes.
E93	Área com risco de erosão	Zona de Equipamentos	Área classificada como Espaço Urbano no PU de Vandoma Norte (RCM nº139/2004, DR 1ª Série-B, nº235, 6/10/2004)
E94	Área de máxima infiltração	Habituação	Área destinada à colmatagem e continuidade dos tecidos urbanos existentes.
E95	Área com risco de erosão	Habituação	Área destinada ao acesso sul do Complexo Desportivo de Vandoma e parte da zona ajardinada envolvente.
E96	Área com risco de erosão	Habituação	Área integrada no Complexo Desportivo de Vandoma (com fundos comunitários aprovados no âmbito do Programa Operacional Regional do Norte (O.N.2))
E97	Área de máxima infiltração	Habituação	Área destinada à colmatagem e continuidade dos tecidos urbanos existentes.
E98	Área de máxima infiltração	Zona de Equipamentos	Área classificada como Espaço Urbano no PU de Vandoma Norte (RCM nº139/2004, DR 1ª Série-B, nº235, 6/10/2004)
E99	Área de máxima infiltração	Habituação	Área destinada à expansão dos tecidos urbanos existentes.
E100a	Área de máxima infiltração	Habituação	Área classificada como Zona de Ocupação Urbana no PDM de Paredes (RCM nº40/94, DR 1ª Série-B nº132, 8/06/1994)
E100b	Área de máxima infiltração	Habituação	Área destinada à colmatagem e continuidade dos tecidos urbanos existentes.
E101	Área de máxima infiltração	Zona Industrial	Área destinada à expansão do Parque de Diversão Aquática de Paredes a instalar de acordo com a Viabilidade 1/2010.
E183	Área de máxima infiltração	Habituação	Área destinada à expansão da Cidade Desportiva de Paredes com a construção de equipamentos desportivos.
E187	Área de máxima infiltração	Zona de Equipamentos	Área destinada à expansão dos tecidos urbanos existentes.
			Área classificada como Zona de Ocupação Urbana no PU da Cidade de Paredes (RCM nº141/98, DR 1ª Série-B nº286, 12/12/1998)
			Área destinada à colmatagem e continuidade dos tecidos urbanos existentes.
			Área classificada como Zona de Ocupação Urbana no PU da Cidade de Paredes (RCM nº141/98, DR 1ª Série-B nº286, 12/12/1998)
			Área destinada à colmatagem e continuidade dos tecidos urbanos existentes.
			Área classificada como Zona de Ocupação Urbana no PU da Cidade de Paredes (RCM nº141/98, DR 1ª Série-B nº286, 12/12/1998)
			Área junto ao centro da Cidade de Paredes, destinada à colmatagem e continuidade da zona de comércio e serviços existente na envolvente.
			De exclusão para satisfação de carências existentes resulta mancha reduzida e isolada interrompida pela auto-estrada A4 e que se propõe excluir por acerto cartográfico
			Área destinada à continuidade e colmatagem dos tecidos urbanos existentes.
			Área destinada à expansão do cemitério de Rebordosa sem qualquer outra alternativa de expansão

FOLHA 112.3

ÁREAS A EXCLUIR (nº de ordem)	ÁREAS DA REN AFETADAS	FIM A QUE SE SE DESTINA	FUNDAMENTAÇÃO
C72	Área de máxima infiltração	Habituação	Área ocupada com 1 armazém
C73	Área de máxima infiltração	Habituação	Área classificada como Zona de Ocupação Urbana no PDM de Paredes (RCM nº40/94, DR I Série-B nº132, 8/06/1994) Área ocupada com uma habitação e armazém
C74	Área de máxima infiltração	Habituação	Área classificada como Zona de Ocupação Urbana no PDM de Paredes (RCM nº40/94, DR I Série-B nº132, 8/06/1994) Área ocupada com 1 habitação
C75	Área de máxima infiltração	Habituação	Área ocupada com partes de 2 habitações.
C76	Área de máxima infiltração	Habituação	Área ocupada com 1 habitação
C77	Área de máxima infiltração	Habituação	Área classificada como Zona de Ocupação Urbana no PDM de Paredes (RCM nº40/94, DR I Série-B nº132, 8/06/1994) Área ocupada com 1 habitação
C78	Área de máxima infiltração	Habituação	Área ocupada com 3 habitações
C79	Área de máxima infiltração	Habituação	Área classificada como Zona de Ocupação Urbana no PDM de Paredes (RCM nº40/94, DR I Série-B nº132, 8/06/1994) Área ocupada com 5 habitações
C80	Área de máxima infiltração	Espazo Agrícola	Área ocupada com 1 armazém
C128	Área de máxima infiltração	Espazo Agrícola	Área ocupada com 1 habitação
E103	Área de máxima infiltração	Habituação	Área classificada como Zona de Ocupação Industrial no PDM de Paredes (RCM nº40/94, DR I Série-B nº132, 8/06/1994) Área destinada à colmatagem e continuidade dos tecidos urbanos existentes.
E104	Área de máxima infiltração	Habituação	Área classificada como Zona de Ocupação Urbana no PDM de Paredes (RCM nº40/94, DR I Série-B nº132, 8/06/1994) Área destinada à colmatagem e continuidade dos tecidos urbanos existentes.
E105	Área de máxima infiltração	Habituação	Área destinada à colmatagem e continuidade dos tecidos urbanos existentes.
E106	Área de máxima infiltração	Habituação	Área destinada à colmatagem e continuidade dos tecidos urbanos existentes.
E107	Área de máxima infiltração	Habituação	Área parcialmente classificada como Zona de Ocupação Urbana no PU da Cidade de Paredes (RCM nº14/98, DR I Série-B nº205, 12/12/1998) Área destinada à colmatagem e continuidade dos tecidos urbanos existentes.

FOLHA 123.1

ÁREAS A EXCLUIR (nº de ordem)	ÁREAS DA REN AFETADAS	FIM A QUE SE DESTINA	FUNDAMENTAÇÃO
C81	Área de máxima infiltração	Habituação e Espaço Agrícola	Área classificada como Espaço Urbano no PU de Rebordosa Parcial Lordele, Vila e Astromil (RCM nº165/2007, DR 1ª Série, nº198, 15/10/2007) Área ocupada com 1 habitação
C82	Área com risco de erosão	Habituação	Área classificada como Zona de Ocupação Urbana e Industrial no PDM de Paredes (RCM nº40/94, DR I Série-B nº132, 8/06/1994) Área ocupada com várias habitações
C83	Área de máxima infiltração	Habituação	Área classificada como Espaço Urbano (Zona Habitacional) no PU de Gandra (RCM nº79/2007, DR I Série nº114, 15/06/2007) Área com Processo de Obras Particulares 610/05P (1 habitação unifamiliar, com licença de habitabilidade)
C84	Área de máxima infiltração	Habituação	Área classificada como Espaço Urbano (Zona Habitacional e Equipamentos) no PU de Gandra (RCM nº79/2007, DR I Série nº114, 15/06/2007) Área ocupada com 2 habitações e 1 prédio
C129	Área de máxima infiltração	Espaço Agrícola	Área classificada como Espaço Urbano (Zona Habitacional) no PU de Gandra (RCM nº79/2007, DR I Série nº114, 15/06/2007) Área com Processo de Obras Particulares 639/01P (1 habitação unifamiliar, com licença de construção)
E108	Área de máxima infiltração	Habituação	Área classificada como Espaço Urbano no PU de Rebordosa Parcial Lordele, Vila e Astromil (RCM nº165/2007, DR 1ª Série, nº198, 15/10/2007) Área destinada à colmatagem e continuidade dos tecidos urbanos existentes.
E110	Área de máxima infiltração	Zona Industrial	Área classificada como Zona de Ocupação Urbana e Zona de Ocupação Industrial no PDM de Paredes (RCM nº40/94, DR I Série-B nº132, 8/06/1994) Área destinada à expansão da área industrial existente.
E111	Área com risco de erosão	Habituação	Área classificada como Zona de Ocupação Urbana e Zona de Ocupação Industrial no PDM de Paredes (RCM nº40/94, DR I Série-B nº132, 8/06/1994) Área destinada à colmatagem e continuidade dos tecidos urbanos existentes.
E112	Área com risco de erosão	Habituação	Área classificada como Zona de Ocupação Urbana no PDM de Paredes (RCM nº40/94, DR I Série-B nº132, 8/06/1994) Área destinada à colmatagem e continuidade dos tecidos urbanos existentes.
E113	Área com risco de erosão	Habituação	Área classificada como Espaço Urbano (Zona Habitacional) no PU de Gandra (RCM nº79/2007, DR I Série nº114, 15/06/2007) Área destinada à expansão dos tecidos urbanos existentes.
E114	Área de máxima infiltração	Habituação	Área classificada como Espaço Urbano (Zona Habitacional) no PU de Gandra (RCM nº79/2007, DR I Série nº114, 15/06/2007) Área destinada à expansão dos tecidos urbanos existentes.
E184	Área de máxima infiltração	Habituação	Área classificada como Espaço Urbano (Zona Habitacional) no PU de Gandra (RCM nº79/2007, DR I Série nº114, 15/06/2007) Área destinada à colmatagem e continuidade dos tecidos urbanos existentes.
E185	Área de máxima infiltração	Habituação	Área classificada como Espaço Urbano (Zona de Equipamentos) no PU de Gandra (RCM nº79/2007, DR I Série nº114, 15/06/2007) Área destinada à colmatagem e continuidade da área de equipamentos existente.

FOLHA 123.2

ÁREAS A EXCLUIR (nº de ordem)	ÁREAS DA REN AFETADAS	FIM A QUE SE DESTINA	SÍNTESE DA FUNDAMENTAÇÃO
C60	Área com risco de erosão	Habituação	Área classificada como Zona de Ocupação Urbana no PDM de Paredes (RCM nº40/94, DR I Série-B nº132, 8/05/1994) Área ocupada com várias habitações
C64	Área com risco de erosão	Habituação	Área classificada como Espaço Urbano (Zona Habitacional) no PU de Baltar/Vandoma (RCM nº153/2004, DR I Série-B, nº257, 2/11/2004) Área ocupada com 3 habitações e um armazém
C82	Área com risco de erosão	Habituação	Área classificada como Zona de Ocupação Urbana e Industrial no PDM de Paredes (RCM nº40/94, DR I Série-B nº132, 8/05/1994) Área ocupada com várias habitações
C85	Área com risco de erosão	Habituação	Área classificada como Espaço Urbano (Zona Habitacional) no PU de Baltar/Vandoma (RCM nº153/2004, DR I Série-B, nº257, 2/11/2004) Área ocupada com 3 habitações
C86	Área de máxima infiltração	Habituação	Área classificada como Espaço Urbano (Zona Habitacional) no PU de Baltar/Vandoma (RCM nº153/2004, DR I Série-B, nº257, 2/11/2004) Área ocupada com 1 habitação
C87	Área de máxima infiltração	Habituação	Área ocupada com 1 habitação
C88	Área de máxima infiltração	Habituação	Área classificada como Espaço Urbano (Zona Habitacional) no PU de Baltar/Vandoma (RCM nº153/2004, DR I Série-B, nº257, 2/11/2004) Área com obras particulares 271/01P (habitação colectiva com licença de construção)
C89	Área de máxima infiltração	Espazo Agrícola	Área ocupada com 1 habitação
C90	Área com risco de erosão	Habituação e Espaço Florestal	Área classificada como Zona de Ocupação Urbana no PDM de Paredes (RCM nº40/94, DR I Série-B nº132, 8/05/1994) Área ocupada com duas habitações Da exclusão por compromisso resulta uma mancha reduzida e isolada que se propõe para exclusão por acerto cartográfico.
C91	Área com risco de erosão	Habituação	Área classificada como Zona de Ocupação Urbana no PDM de Paredes (RCM nº40/94, DR I Série-B nº132, 8/05/1994) Área ocupada com várias habitações
C92	Área de máxima infiltração	Habituação e Espaço Agrícola	Área classificada como Zona de Ocupação Urbana no PDM de Paredes (RCM nº40/94, DR I Série-B nº132, 8/05/1994) Área ocupada com 4 habitações Área ocupada com armazém e antiga vicaria
C93	Área com risco de erosão	Habituação	Área classificada como Espaço Urbano (Zona Habitacional) no PU de Cete/Parada (RCM nº132/2004, DR 1ª Série-B, nº217, 14/09/2004) Área com obras particulares 858/02P (habitação unifamiliar com licença de utilização) 30102P (habitação unifamiliar com licença de utilização), 315/09P (habitação unifamiliar com licença de construção)
C94	Área com risco de erosão	Habituação	Área classificada como Zona de Ocupação Urbana no PDM de Paredes (RCM nº40/94, DR I Série-B nº132, 8/05/1994) Área ocupada consolidada com várias habitações
C95	Área com risco de erosão	Habituação	Área classificada como Zona de Ocupação Urbana no PDM de Paredes (RCM nº40/94, DR I Série-B nº132, 8/05/1994) Área ocupada com 2 habitações
C96	Área de máxima infiltração	Habituação	Área classificada como Zona de Ocupação Urbana no PU da Cidade de Paredes (RCM nº141/98, DR I Série-B nº286, 12/12/1998) Área ocupada com 4 habitações e Auto-estrada A4 Área com obras particulares 192/08P (habitação unifamiliar com arquitectura diferenciada), 890/00P (habitação unifamiliar com arquitectura diferenciada)
C97	Zona ameaçada pelas cheias / Área de máxima infiltração	Habituação	Área classificada como Espaço Urbano (Zona Habitacional) no PU de Cete/Parada (RCM nº132/2004, DR 1ª Série-B, nº217, 14/09/2004) Área com obras particulares 170/08P (habitação plurifamiliar com licença de construção), 156/06P (habitação plurifamiliar com licença construção)
C98	Área de máxima infiltração	Habituação	Área classificada como Espaço Urbano (Zona Habitacional) no PU de Cete/Parada (RCM nº132/2004, DR 1ª Série-B, nº217, 14/09/2004) Área com obras particulares 170/08P (habitação plurifamiliar com licença de construção), 156/06P (habitação plurifamiliar com licença construção)
C99	Área de máxima infiltração	Habituação	Área classificada como Espaço Urbano (Zona Habitacional) no PU de Cete/Parada (RCM nº132/2004, DR 1ª Série-B, nº217, 14/09/2004) Área ocupada com dois edifícios
C100	Área com risco de erosão	Habituação	Área classificada como Espaço Urbano (Zona Habitacional) no PU de Cete/Parada (RCM nº132/2004, DR 1ª Série-B, nº217, 14/09/2004) Área com obras particulares 10/09V (com viabilidade de construção)
C101	Área com risco de erosão	Habituação	Área classificada como Zona de Ocupação Urbana no PDM de Paredes (RCM nº40/94, DR I Série-B nº132, 8/05/1994) Área ocupada com várias habitações Da exclusão por compromisso resulta uma mancha reduzida e isolada que se propõe para exclusão por acerto cartográfico.
C102	Área de máxima infiltração	Habituação	Área classificada como Espaço Urbano (Zona Habitacional) no PU de Recarei/Sobreira (Aviso nº5931/2010, DR 2ª Série, nº56, 22/03/2010) Área ocupada com 2 habitações
C103	Área de máxima infiltração	Espazo Agrícola	Área ocupada com 1 habitação
C104	Área de máxima infiltração	Habituação	Área classificada como Espaço Urbano (Zona Habitacional) no PU de Recarei/Sobreira (Aviso nº5931/2010, DR 2ª Série, nº56, 22/03/2010) Área ocupada com 1 habitação
C105	Área de máxima infiltração	Habituação	Área classificada como Espaço Urbano (Zona Habitacional) no PU de Recarei/Sobreira (Aviso nº5931/2010, DR 2ª Série, nº56, 22/03/2010) Área ocupada com um edifício Área com processo de obras particulares 407L (Loteamento aprovado)
E91	Área com risco de erosão	Habituação	Área classificada como Espaço Urbano no PUs de Vandoma Norte (RCM nº139/2004 DR I Série-B nº235 6/10/2004) e de Baltar/Vandoma (RCM nº153/2004 DR I Série-B nº257 2/11/2004) Área destinada à expansão dos tecidos urbanos existentes.
E101	Área de máxima infiltração	Zona Industrial	Área classificada como Zona de Ocupação Urbana no PU da Cidade de Paredes (RCM nº141/98, DR I Série-B nº286, 12/12/1998) Área destinada à colmatagem e continuidade da zona de comércio e serviços existente na envolvente. Área REN isolada, sem continuidade de ligação com a restante mancha interrompida com a construção da A4.

E115	Cabeceiras das linhas de água	Zona de Equipamentos	Área destinada à expansão do Complexo Desportivo de Gandra
E116	Área com risco de erosão	Zona de Equipamentos	Área destinada à expansão do Complexo Desportivo de Gandra
E117	Área com risco de erosão	Habituação	Área destinada à expansão dos tecidos urbanos existentes. Da exclusão por satisfação de carências existentes resulta uma mancha reduzida e isolada que se propõe para exclusão por acerto cartográfico
E119a	Área com risco de erosão/ Cabeceiras das linhas de água	Zona Industrial	Área destinada à colmatagem e expansão da área industrial existente.
E119b	Cabeceiras das linhas de água	Zona Industrial	Área destinada à colmatagem e expansão da área industrial existente.
E120	Cabeceiras das linhas de água	Zona Industrial	Área classificada como Zona de Ocupação Urbana no PDM de Paredes (RCM nº40/94, DR I Série-B nº132, 8/06/1994) Área destinada à colmatagem e expansão da área industrial existente.
E121	Área com risco de erosão	Habituação	Área classificada como Zona de Ocupação Urbana no PDM de Paredes (RCM nº40/94, DR I Série-B nº132, 8/06/1994) Área destinada à colmatagem e continuidade dos tecidos urbanos existentes.
E122	Área com risco de erosão	Zona Industrial	Área classificada como Zona de Ocupação Urbana no PDM de Paredes (RCM nº40/94, DR I Série-B nº132, 8/06/1994) Área destinada à colmatagem e expansão da área industrial existente.
E123	Área de máxima infiltração	Zona Industrial	Área classificada como Zona de Ocupação Urbana no PDM de Paredes (RCM nº40/94, DR I Série-B nº132, 8/06/1994) Área destinada à colmatagem e continuidade dos tecidos urbanos existentes.
E124	Área com risco de erosão	Habituação	Área classificada como Zona de Ocupação Urbana no PDM de Paredes (RCM nº40/94, DR I Série-B nº132, 8/06/1994) Área destinada à colmatagem e continuidade dos tecidos urbanos existentes.
E125	Área com risco de erosão	Habituação	Área classificada como Espaço Urbano no PU de Baltar/Vandoma (RCM nº153/2004, DR I Série-B, nº257, 2/11/2004) Área destinada à colmatagem e continuidade dos tecidos urbanos existentes.
E126	Área com risco de erosão	Habituação	Área classificada como Espaço Urbano no PU de Baltar/Vandoma (RCM nº153/2004, DR I Série-B, nº257, 2/11/2004) Área destinada à expansão dos tecidos urbanos existentes.
E127	Área com risco de erosão	Habituação	Área classificada como Espaço Urbano no PU de Baltar/Vandoma (RCM nº153/2004, DR I Série-B, nº257, 2/11/2004) Área destinada à colmatagem e continuidade dos tecidos urbanos existentes.
E129	Área com risco de erosão	Zona de Equipamentos	Área classificada como Espaço Urbano (Zona Equipamentos) no PU de Baltar/Vandoma (RCM nº153/2004, DR I Série-B, nº257, 2/11/2004) Área destinada à instalação de equipamentos de utilização coletiva
E130	Área de máxima infiltração	Habituação	Área destinada à colmatagem e continuidade dos tecidos urbanos existentes.
E132	Área com risco de erosão	Habituação	Área classificada como Zona de Ocupação Urbana no PDM de Paredes (RCM nº40/94, DR I Série-B nº132, 8/06/1994) Área destinada à colmatagem e continuidade dos tecidos urbanos existentes.
E133	Área de máxima infiltração	Habituação	Área classificada como Espaço Urbano (Zona Habitacional) no PU de Cete/Parada (RCM nº132/2004, DR 1ª Série-B, nº217, 14/09/2004) Área destinada à colmatagem e continuidade dos tecidos urbanos existentes.
E134	Área de máxima infiltração	Habituação	Área classificada como Espaço Urbano (Zona Habitacional) no PU de Cete/Parada (RCM nº132/2004, DR 1ª Série-B, nº217, 14/09/2004) Área destinada à colmatagem e continuidade dos tecidos urbanos existentes.
E135	Área de máxima infiltração	Habituação	Área parcialmente classificada como Espaço Urbano (Zona Habitacional) no PU de Recarei/Sobreira (Aviso nº593/2010, DR 2ª Série, nº56, 22/03/2010) Área destinada à colmatagem e continuidade dos tecidos urbanos existentes.
E136	Área de máxima infiltração	Habituação	Área parcialmente classificada como Espaço Urbano (Zona Habitacional) no PU de Recarei/Sobreira (Aviso nº593/2010, DR 2ª Série, nº56, 22/03/2010) Área destinada à colmatagem e continuidade dos tecidos urbanos existentes.
E137	Área com risco de erosão	Zona Industrial	Área classificada como Zona de Ocupação Industrial no PDM de Paredes (RCM nº40/94, DR I Série-B nº132, 8/06/1994) Área destinada à continuidade e expansão da Zona Industrial existente e infra-estruturada de Baltar/Parada
E138	Área com risco de erosão	Zona Industrial	Área parcialmente classificada como Zona de Ocupação Industrial no PDM de Paredes (RCM nº40/94, DR I Série-B nº132, 8/06/1994) Área destinada à continuidade e expansão da Zona Industrial existente e infra-estruturada de Baltar/Parada
E139	Área com risco de erosão	Habituação	Área classificada como Espaço Urbano (Zona Habitacional) no PU de Cete/Parada (RCM nº132/2004, DR 1ª Série-B, nº217, 14/09/2004) Área destinada à colmatagem e continuidade dos tecidos urbanos existentes.
E140	Área com risco de erosão	Habituação	Área classificada como Espaço Urbano (Zona Habitacional) no PU de Cete/Parada (RCM nº132/2004, DR 1ª Série-B, nº217, 14/09/2004) Área destinada à colmatagem e continuidade dos tecidos urbanos existentes.
E141	Área com risco de erosão	Habituação	Área classificada como Espaço Urbano (Zona Habitacional) no PU de Cete/Parada (RCM nº132/2004, DR 1ª Série-B, nº217, 14/09/2004) Área destinada à colmatagem e continuidade dos tecidos urbanos existentes.
E142	Área de máxima infiltração	Zona Industrial	Área classificada como Espaço Industrial no PU de Cete/Parada (RCM nº132/2004, DR 1ª Série-B, nº217, 14/09/2004) Área destinada à expansão da área industrial envolvente.
E143	Área de máxima infiltração	Habituação	Área parcialmente classificada como Espaço Urbano (Zona Habitacional) no PU de Cete/Parada (RCM nº132/2004, DR 1ª Série-B, nº217, 14/09/2004) Área destinada à colmatagem e continuidade dos tecidos urbanos existentes.
E144	Área de máxima infiltração	Habituação	Área destinada à colmatagem e continuidade dos tecidos urbanos existentes.
E145	Área de máxima infiltração	Habituação	Área classificada como Espaço Urbano (Zona Habitacional) no PU de Cete/Parada (RCM nº132/2004, DR 1ª Série-B, nº217, 14/09/2004) Área destinada à colmatagem e continuidade dos tecidos urbanos existentes.
E146	Área de máxima infiltração	Habituação	Área classificada como Espaço Urbano (Zona Habitacional) no PU de Cete/Parada (RCM nº132/2004, DR 1ª Série-B, nº217, 14/09/2004) Área destinada à colmatagem e continuidade dos tecidos urbanos existentes.
E147	Área de máxima infiltração	Habituação	Área classificada como Zona de Ocupação Urbana no PDM de Paredes (RCM nº40/94, DR I Série-B nº132, 8/06/1994) Área destinada à colmatagem e continuidade dos tecidos urbanos existentes.
E188	Cabeceiras das linhas de água	Zona Industrial	Área destinada à expansão da área industrial envolvente. Parte de uma área em análise por investidores para instalação de uma unidade industrial de grandes dimensões.

FOLHA 123.3

ÁREAS A EXCLUIR (nº de ordem)	ÁREAS DA REN AFETADAS	FIM A QUE SE DESTINA	FUNDAMENTAÇÃO
C106	Área de máxima infiltração	Espetro Agrícola	Área ocupada com 1 habitação
C107	Área com risco de erosão	Habitação	Área classificada como Zona de Ocupação Urbana no PDM de Paredes (RCM nº40/94, DR I Série-B nº132, 8/06/1994) Área ocupada com 3 habitações
C108	Área com risco de erosão	Habitação	Área classificada como Zona de Ocupação Urbana no PDM de Paredes (RCM nº40/94, DR I Série-B nº132, 8/06/1994) Área ocupada com várias habitações
E148	Área de máxima infiltração	Habitação	Área destinada à colmatagem e continuidade dos tecidos urbanos existentes
E149	Área de máxima infiltração	Habitação	Área destinada à colmatagem e continuidade dos tecidos urbanos existentes
E150	Área de máxima infiltração	Habitação	Área classificada como Zona de Ocupação Urbana no PDM de Paredes (RCM nº40/94, DR I Série-B nº132, 8/06/1994) Área destinada à colmatagem e continuidade dos tecidos urbanos existentes
E151	Área com risco de erosão	Habitação	Área classificada como Zona de Ocupação Urbana no PDM de Paredes (RCM nº40/94, DR I Série-B nº132, 8/06/1994) Área destinada à colmatagem e continuidade dos tecidos urbanos existentes
E152	Área com risco de erosão	Habitação	Área classificada como Zona de Ocupação Urbana no PDM de Paredes (RCM nº40/94, DR I Série-B nº132, 8/06/1994) Área destinada à colmatagem e continuidade dos tecidos urbanos existentes
E153	Área com risco de erosão	Habitação	Área parcialmente classificada como Zona de Ocupação Urbana no PDM de Paredes (RCM nº40/94, DR I Série-B nº132, 8/06/1994) Área destinada à colmatagem e continuidade dos tecidos urbanos existentes
E154	Área com risco de erosão	Habitação	Área classificada como Zona de Ocupação Urbana no PDM de Paredes (RCM nº40/94, DR I Série-B nº132, 8/06/1994) Área destinada à colmatagem e continuidade dos tecidos urbanos existentes
E155	Área com risco de erosão	Habitação	Área classificada como Zona de Ocupação Urbana no PDM de Paredes (RCM nº40/94, DR I Série-B nº132, 8/06/1994) Área destinada à colmatagem e continuidade dos tecidos urbanos existentes

FOLHA 123.4

ÁREAS A EXCLUIR (nº de ordem)	ÁREAS DA REN AFETADAS	FIM A QUE SE DESTINA	FUNDAMENTAÇÃO
C105	Área de máxima infiltração	Habitatio	Área classificada como Espaço Urbano (Zona Habitacional) no PU de Recarei/Sobreira (Aviso nº5931/2010, DR 2ª Série, nº56, 22/03/2010) Área ocupada com um edifício Área com processo de obras particulares 4/07L (Loteamento aprovado)
C109	Área de máxima infiltração	Habitatio	Área classificada como Espaço Urbano (Zona Habitacional) no PU de Recarei/Sobreira (Aviso nº5931/2010, DR 2ª Série, nº56, 22/03/2010) Área ocupada com 1 habitação
C110	Área de máxima infiltração	Habitatio	Área classificada como Espaço Urbano (Zona Habitacional) no PU de Recarei/Sobreira (Aviso nº5931/2010, DR 2ª Série, nº56, 22/03/2010) Área ocupada com 1 habitação
C111	Área de máxima infiltração	Habitatio	Área classificada como Espaço Urbano (Zona Habitacional) no PU de Recarei/Sobreira (Aviso nº5931/2010, DR 2ª Série, nº56, 22/03/2010) Área ocupada com 1 habitação
C112	Área de máxima infiltração	Habitatio e Área de Equipamento	Área classificada como Espaço Urbano (Zona Equipamentos) no PU de Recarei/Sobreira (Aviso nº5931/2010, DR 2ª Série, nº56, 22/03/2010) Área ocupada com a Piscina Municipal do Sul do concelho Área ocupada com 1 habitação e com um armazém
C113	Área de máxima infiltração	Habitatio	Área classificada como Espaço Urbano (Zona Habitacional) no PU de Recarei/Sobreira (Aviso nº5931/2010, DR 2ª Série, nº56, 22/03/2010) Área ocupada com uma habitação e parte de um armazém
C114	Área de máxima infiltração	Espaço Agrícola	Área ocupada com parte de 1 habitação
C115	Área com risco de erosão	Habitatio	Área classificada como Espaço Urbano (Zona Habitacional) no PU de Recarei/Sobreira (Aviso nº5931/2010, DR 2ª Série, nº56, 22/03/2010) Área com obras particulares 108/04P (habitação unifamiliar com licença de utilização) 215/10P (habitação unifamiliar com arquitectura diferida), 100/06P (habitação unifamiliar arquitectura diferida), 102/09P (habitação unifamiliar com arquitectura diferida)
C116	Área com risco de erosão	Habitatio	Área classificada como Espaço Urbano (Zona Habitacional) no PU de Recarei/Sobreira (Aviso nº5931/2010, DR 2ª Série, nº56, 22/03/2010) Área ocupada por várias habitações
C117	Área de máxima infiltração	Habitatio	Área classificada como Espaço Urbano (Zona Habitacional) no PU de Recarei/Sobreira (Aviso nº5931/2010, DR 2ª Série, nº56, 22/03/2010) Área ocupada por parte de duas habitações e um edifício
C118	Área de máxima infiltração	Habitatio e Área de Equipamento	Área a classificada como Espaço Urbano (Zona Habitacional) e (Zona Equipamentos) no PU de Recarei/Sobreira (Aviso nº5931/2010, DR 2ª Série, nº56, 22/03/2010) Área ocupada com uma superfície comercial
C119	Área de máxima infiltração	Habitatio	Área ocupada com 1 habitação
C120	Área de máxima infiltração	Espaço Agrícola	Área ocupada com 1 habitação
C121	Área de máxima infiltração	Habitatio e Área de Equipamento	Área classificada como Espaço Urbano (Zona Habitacional) no PU de Recarei/Sobreira (Aviso nº5931/2010, DR 2ª Série, nº56, 22/03/2010) Área ocupada com 11 habitações Restante área possui uma operação de loteamento nº6/00L com a arquitectura aprovada.
C122	Área de máxima infiltração	Espaço Agrícola	Área ocupada com 2 habitações
C123	Área de máxima infiltração	Habitatio	Área classificada como Zona de Ocupação Urbana no PDM de Paredes (RCM nº40/94, DR I Série-B nº132, 8/06/1994) Área ocupada com 3 habitações
C124	Área com risco de erosão	Habitatio	Área classificada como Zona de Ocupação Urbana no PDM de Paredes (RCM nº40/94, DR I Série-B nº132, 8/06/1994) Área urbana consolidada com várias habitações
C125	Área com risco de erosão	Habitatio	Área ocupada com 1 habitação

E156	Área de máxima infiltração	Habituação	Área classificada como Espaço Urbano (Zona Habitacional) no PU de Recarei/Sobreira (Aviso nº5931/2010, DR 2ª Série, nº56, 22/03/2010) Área destinada à colmatagem e continuidade dos tecidos urbanos existentes.
E157	Área de máxima infiltração	Habituação	Área classificada como Espaço Urbano (Zona Habitacional) no PU de Recarei/Sobreira (Aviso nº5931/2010, DR 2ª Série, nº56, 22/03/2010) Área destinada à colmatagem e continuidade dos tecidos urbanos existentes.
E158	Área de máxima infiltração	Habituação	Área classificada como Espaço Urbano (Zona Habitacional) no PU de Recarei/Sobreira (Aviso nº5931/2010, DR 2ª Série, nº56, 22/03/2010) Área destinada à colmatagem e continuidade dos tecidos urbanos existentes.
E159	Área com risco de erosão	Habituação	Área classificada como Espaço Urbano (Zona Habitacional) no PU de Recarei/Sobreira (Aviso nº5931/2010, DR 2ª Série, nº56, 22/03/2010) Área destinada à expansão dos tecidos urbanos existentes. Da exclusão por satisfação de carências existentes resulta uma mancha reduzida e isolada que se propõe para exclusão por aereo cartográfico
E161	Área de máxima infiltração	Habituação	Área classificada como Espaço Urbano (Zona Habitacional) no PU de Recarei/Sobreira (Aviso nº5931/2010, DR 2ª Série, nº56, 22/03/2010) Área destinada à colmatagem e continuidade dos tecidos urbanos existentes.
E162	Área de máxima infiltração	Habituação	Área classificada como Espaço Urbano (Zona Habitacional) no PU de Recarei/Sobreira (Aviso nº5931/2010, DR 2ª Série, nº56, 22/03/2010) Área destinada à colmatagem e continuidade dos tecidos urbanos existentes.
E163	Área de máxima infiltração	Habituação	Área classificada como Espaço Urbano (Zona Habitacional) no PU de Recarei/Sobreira (Aviso nº5931/2010, DR 2ª Série, nº56, 22/03/2010) Área destinada à colmatagem e continuidade dos tecidos urbanos existentes.
E164	Área de máxima infiltração	Habituação	Área classificada como Espaço Urbano (Zona Habitacional) no PU de Recarei/Sobreira (Aviso nº5931/2010, DR 2ª Série, nº56, 22/03/2010) Área destinada à colmatagem e continuidade dos tecidos urbanos existentes.
E165	Área de máxima infiltração	Zona de Equipamentos	Área classificada como Espaço Urbano (Zona de Equipamentos) no PU de Recarei/Sobreira (Aviso nº5931/2010, DR 2ª Série, nº56, 22/03/2010) Área reservada para equipamentos de utilização coletiva.
E166	Área de máxima infiltração	Habituação	Área classificada como Espaço Urbano (Zona Habitacional) no PU de Recarei/Sobreira (Aviso nº5931/2010, DR 2ª Série, nº56, 22/03/2010) Área destinada à colmatagem e continuidade dos tecidos urbanos existentes.
E167	Área com risco de erosão	Habituação	Área classificada como Espaço Urbano (Zona Habitacional) no PU de Recarei/Sobreira (Aviso nº5931/2010, DR 2ª Série, nº56, 22/03/2010) Área destinada à colmatagem e continuidade dos tecidos urbanos existentes.
E168	Área com risco de erosão	Habituação	Área classificada como Zona de Ocupação Urbana no PDM de Paredes (RCM nº40/94, DR I Série-B nº132, 8/06/1994) Área destinada à colmatagem e continuidade dos tecidos urbanos existentes.
E169	Área de máxima infiltração	Habituação	Área classificada como Zona de Ocupação Urbana no PDM de Paredes (RCM nº40/94, DR I Série-B nº132, 8/06/1994) Área destinada à colmatagem, expansão e continuidade dos tecidos urbanos existentes.
E170	Área com risco de erosão	Habituação	Área parcialmente classificada como Zona de Ocupação Urbana no PDM de Paredes (RCM nº40/94, DR I Série-B nº132, 8/06/1994) Área destinada à colmatagem, expansão e continuidade dos tecidos urbanos existentes.
E171	Área com risco de erosão	Habituação	Área parcialmente classificada como Zona de Ocupação Urbana no PDM de Paredes (RCM nº40/94, DR I Série-B nº132, 8/06/1994) Área destinada à colmatagem, expansão e continuidade dos tecidos urbanos existentes.
E172	Área com risco de erosão	Habituação	Área destinada à expansão e continuidade dos tecidos urbanos existentes.
E173	Área com risco de erosão	Habituação	Área destinada à expansão e continuidade dos tecidos urbanos existentes.

FOLHA 134.1

ÁREAS A EXCLUIR (nº de ordem)	ÁREAS DA REN AFETADAS	FIM A QUE SE SE DESTINA	FUNDAMENTAÇÃO
E179	Área com risco de erosão	Habituação	Área classificada como Zona de Ocupação Urbana no PDM de Paredes (RCM nº40/94, DR I Série-B nº132, 8/06/1994) Área destinada à colmatação e continuidade dos tecidos urbanos existentes.

METAMETADADOS:

Idioma: Português

Nível hierárquico: Série

Responsável:

Nome da Organização: Comissão de Coordenação e Desenvolvimento Regional do Norte

Contacto:

Telefone: (+351) 226 086 300

Fax: (+351) 226 061 489

Rua: Rainha D. Estefânia nº 251

Localidade: Porto

Código Postal: 4150-304

País: Portugal

Correio Electrónico: geral@ccdr-n.pt

Endereço URL: www.ccdr-n.pt

Data: 2014-12-12
