

IDENTIFICAÇÃO:

Título: Reserva Ecológica Nacional de Peso da Régua

Título alternativo: REN de Peso da Régua

Data: 1996-10-16

Tipo de data: Publicação

Diploma de aprovação/publicação: RCM n.º 172/96, de 16 de Outubro

Data impressa na carta: Junho de 1992

Escala de referência: 1/25.000

Validade da informação: Em vigor







Resumo: Plano Reserva Ecológica Nacional de Peso da Régua. Formato Matricial. Constituído por 01 folha em formato JPG. As plantas identificam o modelo de estrutura espacial do território municipal.

SISTEMA DE REFERÊNCIA:

Nome do Sistema: Datum 73 / Modified Portuguese Grid

Código EPSG: 27492

LEGENDA:

	- Leitos dos cursos de água
	- Zonas ameaçadas pelas cheias
	- Albufeira
	- Faixa de protecção da albufeira
	- Cabeceiras das linhas de água
	- Áreas de máxima infiltração
	- Áreas com riscos de erosão
	- Escarpas

METAMETADADOS:

Idioma: Português

Nível hierárquico: Série

Responsável:

Nome da Organização: Comissão de Coordenação e Desenvolvimento Regional do Norte

Contacto:

Telefone: (+351) 226 086 300

Fax: (+351) 226 061 489

Rua: Rainha D. Estefânia nº 251

Localidade: Porto

Código Postal: 4150-304

País: Portugal

Correio Electrónico: geral@ccdr-n.pt

Endereço URL: www.ccdr-n.pt

Data: 2010-12-09
