

MAPA DA SITUAÇÃO URBANÍSTICA EXISTENTE - MONDIM DE BASTO -






Situação Urbanística

- Áreas edificadas consolidadas e em consolidação
- Áreas de edificação dispersa IBOS > 0,1 m² / m²
- Áreas de edificação dispersa IBOS 0,01 - 0,1 m² / m²



Edificado

- Edifícios predominantemente residenciais
- Edifícios industriais e/ou comerciais
- Equipamentos


Limites administrativos

- Limites concelhos
- Limites de freguesia

Redes de transporte

-  Rede viária principal
-  Rede ferroviária



Rede hidrográfica

- Superfícies de água
-  Cursos de água

Mancha florestal

-

Data informação: 2003
Data elaboração: Outubro 2011
Datum: ETRS89
Projeção: TM06-Portugal
Fontes: Logica, IGP, Navteq, JRC
Critérios: PROT-N, Anexo I
Equipe técnica: Teresa Sá Marques, Filipe Batista e Silva


 0 2 Km
 1 : 62000