




MAPA DA SITUAÇÃO URBANÍSTICA EXISTENTE - MARCO DE CANAVESES -





- Situação Urbanística**
- Áreas edificadas consolidadas e em consolidação
 - Áreas de edificação dispersa IBOS > 0,1 m² / m²
 - Áreas de edificação dispersa IBOS 0,01 - 0,1 m² / m²

- Edificado**
- Edifícios predominantemente residenciais
 - Edifícios industriais e/ou comerciais
 - Equipamentos
- Limites administrativos**
- Limites concelhos
 - Limites de freguesia

- Redes de transporte**
-  Rede viária principal
 -  Rede ferroviária
- Rede hidrográfica**
- Superfícies de água
 -  Cursos de água

- Mancha florestal**
-

Data informação: 2003
Data elaboração: Outubro 2011
Datum: ETRS89
Projeção: TM06-Portugal
Fontes: Logica, IGP, Navteq, JRC
Critérios: PROT-N, Anexo I
Equipe técnica: Teresa Sá Marques, Filipe Batista e Silva

