

## IDENTIFICAÇÃO:

**Título:** Reserva Ecológica Nacional de Cabeceiras de Basto

**Título alternativo:** REN de Cabeceiras de Basto

**Data:** 2009-05-20

**Tipo de data:** Publicação

**Diploma de aprovação/publicação:** Portaria n.º 544/2009, de 20 de Maio

**Data impressa na carta:** Novembro de 2008

**Escala de referência:** 1/10.000

**Validade da informação:** Em vigor

**Resumo:** Plano Reserva Ecológica Nacional de Cabeceiras de Basto. Formato Matricial. Constituído por 19 folhas em formato JPG. As plantas identificam o modelo de estrutura espacial do território municipal.




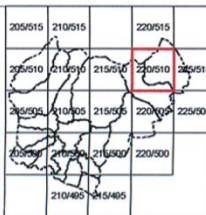

## SISTEMA DE REFERÊNCIA:

Nome do Sistema: Datum 73 / Modified Portuguese Grid

Código EPSG: 27492

## LEGENDA:

SIMBOLOGIA GRÁFICA	
	Limite de Concelho
	Limite de Freguesia
	Área Excluída
	N.º 41 Identificação
	REN - Áreas de Risco de Erosão
	REN - Cabeceiras de Linha de Água
	REN - Áreas de Infiltração Máxima
	REN - Zonas Ameaçadas pelas Cheias
	Leitos dos Cursos de Água

	<b>PLANO DIRECTOR MUNICIPAL DE CABECEIRAS DE BASTO</b> <b>REN DO CONCELHO DE CABECEIRAS DE BASTO</b>
	<b>CÂMARA MUNICIPAL DE CABECEIRAS DE BASTO</b> D E P A - DIVISÃO DE ESTUDOS, PLANEAMENTO E AMBIENTE
	
	
PROJEÇÃO DE GAUSS ELIPSOIDE INTERNACIONAL DATUM 1973 (Melilla) FONTE: IT-GEO, Agosto de 2003	ESCALA 1:10.000 
	Data: NOVEMBRO 2008 PLANTA N.º 220/510

**METAMETADADOS:**

Idioma: Português

Nível hierárquico: Série

Responsável:

Nome da Organização: Comissão de Coordenação e Desenvolvimento Regional do Norte

Contacto:

Telefone: (+351) 226 089 300

Fax: (+351) 226 061 489

Rua: Rainha D. Estefânia nº 251

Localidade: Porto

Código Postal: 4150-304

País: Portugal

Correio Electrónico: geral@ccdr-n.pt

Endereço URL: [www.ccdr-n.pt](http://www.ccdr-n.pt)

Data: 2010-12-09

---