



Paisagem e Ordenamento do Território:  
Estratégias e Instrumentos de Gestão

# Paisagens Transfronteiriças



**utad** UNIVERSIDADE  
DE TRÁS-OS-MONTES  
E ALTO DOURO

Domingos Lopes | Ricardo Bento | Bruno Martins | Gustavo Silva | Fernando Wolfango Macedo

ENSAIO

# Desamparados – para uma geografia emocional do interior

Enquanto se questiona a incapacidade de se fechar uma estrada de Borba que se equilibrava, pertencente, no meio de duas crateras gigantes, reaparecem nas notícias, o “país real”, a província, as aldeias, o dito interior. Um espaço de “geografia incerta”, hoje administrado “por governos com as finanças apertadas, ultracentralizados, burocráticos e distantes”. Uma reflexão sobre uma parte do país que parece ter calhado “no lado errado do mapa”.



**Interreg**  
España - Portugal

Fundo Europeu de Desenvolvimento Regional



UNIÃO EUROPEIA



**Paisaje  
Ibérico**

# Red de paisajes rurales en la frontera del Duero: Un mapa estratégico de la Meseta Ibérica






---

## Universidad de Valladolid



Universidad de Valladolid  
coordinador principal del proyecto

---



Fundación Patrimonio Natural de  
Castilla y León

---



Universidade de Trás-os-Montes e Alto  
Douro

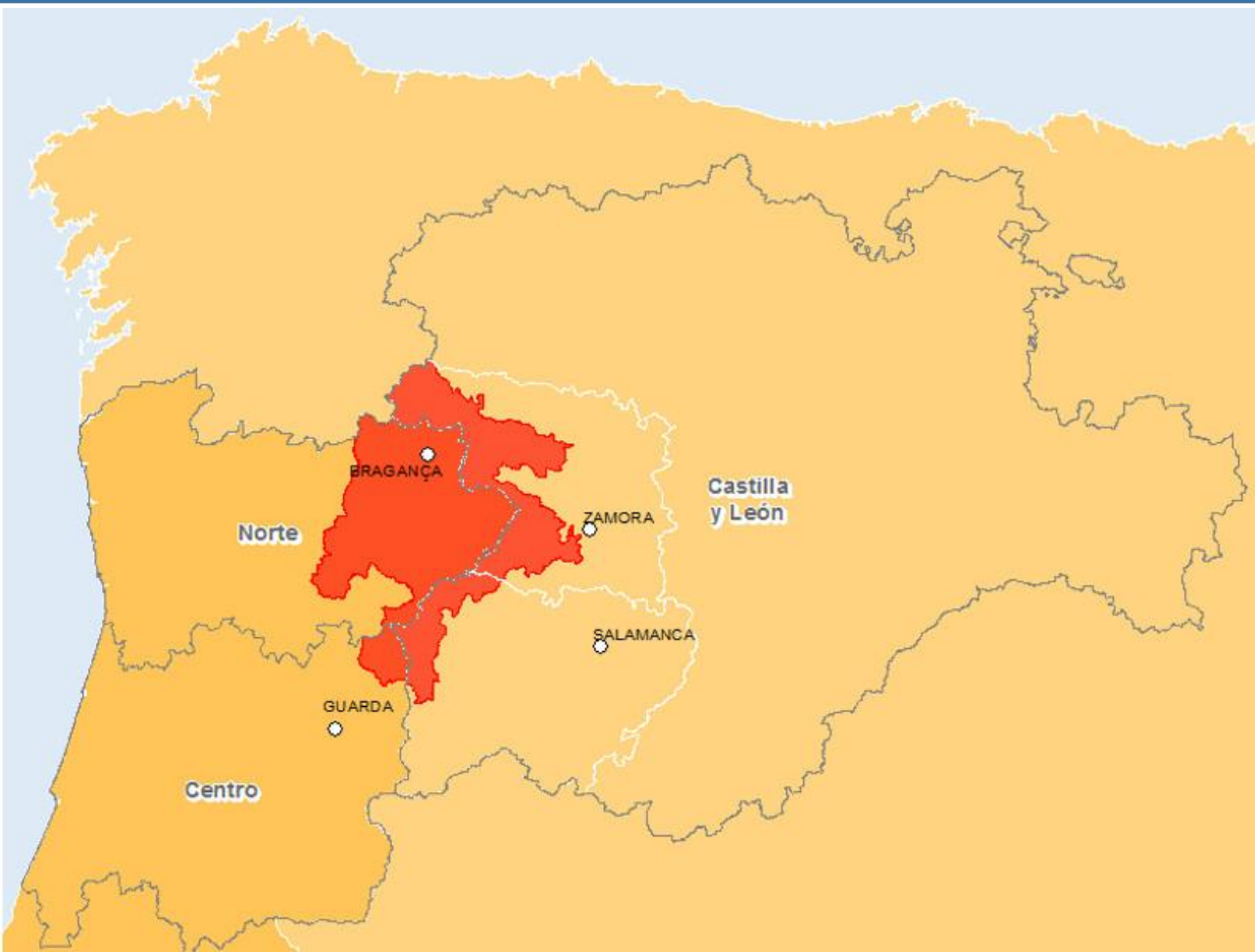
---



Instituto Politécnico de Bragança

---

# Área de intervenção



Área correspondente à **Reserva da Biosfera Transfronteiriça do Planalto Ibérico** (data da Declaração: 9 de junho de 2015), que inclui 87 municípios na região de Trás-os-Montes e nas províncias de Zamora e Salamanca (12 em Portugal, 75 em Espanha -27 em Salamanca, 48 Zamora).

Integra total ou parcialmente:

- 6 áreas protegidas (3 Parques Naturais e 1 Paisagem Protegida em Portugal e 2 Parques Naturais em Espanha),
- 22 Zonas de Conservação Especial - ZEC (8 em Portugal e 14 em Espanha)
- e 10 Zonas de Protecção Especial para o Aves - ZEPA- (4 em Portugal e 6 em Espanha).



## **Objetivo geral**

Promover a ecoeficiência dos recursos da paisagem cultural e patrimonial, bem como a proteção dos agroecossistemas na Área da Reserva da Biosfera do Planalto Ibérico.

## **Objetivos específicos**

OE1.- Documentar as paisagens do planalto ibérico como uma experiência espacial de convivência em harmonia entre o homem e a natureza.

SO2. Investigar as potencialidades e os riscos, baseadas nas dinâmicas e tendências de evolução dessas paisagens, como recurso estratégico na cooperação em rede e o desenvolvimento sustentável desse território.

OE3.- Promover a transferência local de estratégias de gestão paisagística e sua disseminação ao nível regional e internacional

# <http://www.paisajeiberico.eu/pt/>




[Inicio](#)

[Acciones del proyecto](#)

[Descarga](#)

[Contacta](#)

Idioma:  ▼



## ÁREA DE INTERVENCIÓN

El área de cooperación donde se realiza el proyecto



## OBJETIVOS

Objetivo general: Promover la ecoeficiencia de los



## ACCIONES INNOVADORAS

Acciones innovadoras para la consecución de

# 6 aldeias em estudo

Atenor



Bemposta



Rio de Onor



Fariza



San Martin de Castañeda



Riomanzanas



## Acción 1. Caracterización

## Acción de Comunicación

### P1.- Memoria de las unidades de paisaje transfronterizo en la RBMI

- Informes de caracterización del paisaje de las 6 unidades de referencia del proyecto.

[→ Descargar informes \(117.749 KB\)](#)

- Memoria de las unidades del paisaje de la RBMI

[→ Descarga](#) • Unidad didáctica.

- Catálogo fotográfico producido en el trabajo de campo para el levantamiento de la información de soporte y caracterización paisajística, urbana y arquitectónica de los 6 núcleos de población seleccionados como representativos de las unidades de paisaje.

[→ Descarga unidad \(ES\)](#)

[→ Descarga unidad \(PT\)](#)

[→ Descarga](#) • Juego de la oca Paisaje de la RBMI.

[→ Descarga tablero \(ES\)](#)

[→ Descarga tablero \(PT\)](#)

- Fotografías de factores del paisaje de la RBMI

[→ Descarga \(359.171 KB\)](#)

[→ Descarga marcapáginas](#)

### P2.- Registro de sistemas ecológicos complejos

- Registro de sistemas complejos: ámbito agrícola

- Recorrido

[→ Descarga](#)

[→ Descarga recorrido \(ES\)](#)

- Registro de sistemas complejos: ámbito socioeconómico

[→ Descarga itinerario \(PT\)](#)

[→ Descarga](#) P11.- Jornadas y talleres destinadas a diferentes colectivos, destacando los escolares de la RBMI y las Regiones implicadas, participando en la dinamización de las didácticas personas de diferentes edades y ámbitos, representativas de los paisajes de referencia.

### P3.- Registro de mecanismos de gobierno sistemas complejos-comunales.

P12.- Exposición Paisajes de la RBMI, interactivas y emocionales, a modo de homenajes a paisanos identitarios de la misma.

# Está online um inquérito de tendências de evolução da Paisagem



E é ainda avaliado:

- O equilíbrio ecológico
- Ordenamento da Paisagem
- Bem-estar



## LINK PORTUGUÊS:

- <https://docs.google.com/forms/d/e/1FAIpQLSe-tgEMMAmpITpgBAh5qVdMA7KuWCK1e3HN-GZ2ZMuFQdDQkg/viewform?c=0&w=1>

## LINK ESPANHOL:

- [https://docs.google.com/forms/d/e/1FAIpQLScJ\\_hiJwP\\_ugniG-oX7uV77FUTcQarigliTKO4FBZdJ\\_gMvcw/viewform?c=0&w=1](https://docs.google.com/forms/d/e/1FAIpQLScJ_hiJwP_ugniG-oX7uV77FUTcQarigliTKO4FBZdJ_gMvcw/viewform?c=0&w=1)

## LINK INGLÊS:

- [https://docs.google.com/forms/d/e/1FAIpQLScy5c6yMsKHW1WNdnU6\\_DjFo6l\\_qEab52iacusMGMrYOXDY9A/viewform?c=0&w=1](https://docs.google.com/forms/d/e/1FAIpQLScy5c6yMsKHW1WNdnU6_DjFo6l_qEab52iacusMGMrYOXDY9A/viewform?c=0&w=1)

Candidatura submetida:  
**Definição, Gestão e Valorização das  
Paisagens Transfronteiriças Galego Portuguesas**



INTERREG V A Espanha Portugal (POCTEP)

**PAISAXES DE GALICIA**

# Objetivos

## **Objetivo Geral**

Promover o conhecimento, a gestão sustentada e a valorização dos recursos paisagísticos, culturais e patrimoniais da região transfronteiriça galego-portuguesa. Para o efeito, e assente nos princípios da Convenção Europeia da Paisagem (CEP), procura-se promover a proteção, a gestão e o ordenamento das paisagens transfronteiriças, organizando a cooperação entre a Galiza e o Norte de Portugal em torno destes temas, estabelecendo um quadro conceptual e princípios comuns para a ação coordenada das regiões e dos municípios transfronteiriços

## **Objetivo Específico**

Classificar e documentar as paisagens transfronteiriças galego-portuguesas e promover a definição coletiva e participativa das Diretrizes de Paisagem da região

# ENTIDADES:

- UTAD
- FUNDACIÓN JUANA DE VEGA
- INSTITUTO POLITÉCNICO DE BRAGANÇA
- UNIVERSIDAD DE SANTIAGO DE COMPOSTELA (USC)
- INSTITUTO DE ESTUDOS DO TERRITORIO (I.E.T)